








	vers <b>D414A</b>				
22.	Prendre à <b>droite</b> sur <b>D414A</b>	0,91	00:01:31	42,06	01:00:53
23.	Continuer sur <b>Le Pérou</b>	0,14	00:00:11	42,20	01:01:04
24.	Prendre à <b>droite</b> sur <b>La Pradelle</b>	1,72	00:02:46	43,92	01:03:50
25.	Prendre à <b>droite</b> sur <b>Moignoux</b>	0,14	00:00:23	44,06	01:04:13
26.	Tourner à la 1re à <b>gauche</b>	0,30	00:00:49	44,36	01:05:02
 27.	<b>(10) Moignoux</b> Prendre la direction <b>ouest</b>	0,55	00:01:02	44,91	01:06:04
28.	Tourner à la 1re à <b>gauche</b>	1,38	00:02:16	46,29	01:08:20
 29.	<b>(11) Le Bourg</b> Prendre la direction <b>sud-ouest</b> vers <b>Le Bourg</b>	1,52	00:02:15	47,82	01:10:35
30.	Prendre complètement à <b>droite</b> sur <b>Le Bourg</b>	0,02	00:00:08	47,84	01:10:43
31.	Tourner à <b>gauche</b>	0,04	00:00:13	47,88	01:10:56
 32.	<b>(12) Le Bourg Méandre de Queille</b> Prendre la direction <b>ouest</b> vers <b>Le Bourg</b>	0,04	00:00:06	47,92	01:11:02
33.	Prendre à <b>droite</b> sur <b>Le Bourg</b>	0,59	00:01:22	48,51	01:12:24
34.	Continuer sur <b>D90.</b>	3,25	00:04:28	51,76	01:16:52
35.	Prendre à <b>droite</b> sur <b>D19.</b>	5,22	00:07:10	56,99	01:24:02
36.	Prendre à <b>droite</b> sur <b>D62</b>	0,58	00:01:24	57,56	01:25:26
 37.	<b>(13) 9022 Route des Fades</b> Prendre la direction <b>nord</b> sur <b>D62</b> vers <b>Imp. de la Côte</b>	6,53	00:07:38	64,10	01:33:04
38.	Tourner à <b>gauche</b> pour rester sur <b>D62</b>	0,09	00:00:46	64,18	01:33:50
 39.	<b>(14) D62</b> Prendre la direction <b>nord-ouest</b> sur <b>D62</b>	6,40	00:07:27	70,58	01:41:17
40.	Prendre à <b>gauche</b> sur <b>D987</b>	1,50	00:02:30	72,08	01:43:47
 41.	<b>(15) D987</b> Prendre la direction <b>ouest</b> sur <b>D987</b>	1,81	00:01:53	73,88	01:45:40
42.	Prendre à <b>gauche</b> sur <b>D110</b>	6,04	00:07:55	79,92	01:53:35
43.	Prendre à <b>droite</b> sur <b>Pont du Bouchet</b>	0,01	00:00:04	79,92	01:53:39
44.	Tourner à <b>droite</b> pour rester sur <b>Pont du Bouchet</b>	0,03	00:00:07	79,95	01:53:46
	<b>(16) Pont du Bouchet</b>			<b>79,95</b>	<b>01:53:46</b>