











# DIMANCHE MATIN jusqu'au Puy de Dôme

		KM	hh:mm:ss	++KM	++:++:++
	1. <i>(1) saint nectaire</i> Prendre la direction <b>sud-ouest</b> vers <b>D150</b>	0,03	00:00:04	0,03	00:00:04
	2. Prendre à <b>droite</b> sur <b>D150</b>	1,36	00:02:18	1,39	00:02:22
	3. Prendre à <b>gauche</b> sur <b>D643</b>	0,36	00:00:57	1,75	00:03:19
	4. <i>(2) Saillé</i> Prendre la direction <b>nord-ouest</b> sur <b>D643</b>	2,92	00:04:17	4,67	00:07:36
	5. <i>(3) D643 LAMBRE</i> Prendre la direction <b>nord-est</b> sur <b>D643</b>	1,77	00:02:24	6,44	00:10:00
	6. Tourner à <b>gauche</b> pour rester sur <b>D643</b>	0,08	00:00:28	6,52	00:10:28
	7. Prendre à <b>droite</b> sur <b>Les Arnats</b>	0,24	00:00:37	6,76	00:11:05
	8. Continuer sur <b>D74</b>	3,11	00:04:35	9,87	00:15:40
	9. Prendre complètement à <b>gauche</b> sur <b>D794</b>	0,12	00:00:34	10,00	00:16:14
	10. <i>(4) D794 DIRECTION OLLOIX</i> Prendre la direction <b>ouest</b> sur <b>D794</b>	3,61	00:04:55	13,61	00:21:09
	11. <i>(5) CHABANNES D794</i> Prendre la direction <b>nord-ouest</b> sur <b>D794</b> vers <b>D788A</b>	1,96	00:02:38	15,56	00:23:47
	12. Prendre à <b>gauche</b> sur <b>D788</b>	2,54	00:04:07	18,10	00:27:54
	13. <i>(6) AYDAT D788</i> Prendre la direction <b>nord</b> sur <b>D788</b> vers <b>Pl. des Mésanges</b>	1,78	00:02:24	19,88	00:30:18
	14. Prendre à <b>droite</b> sur <b>D90</b>	3,07	00:04:58	22,95	00:35:16
	15. <i>(7) Boulevard du Lac AYDAT D90</i> Prendre la direction <b>est</b> sur <b>D90</b>	0,67	00:00:49	23,62	00:36:05
	16. Au rond-point, prendre la <b>3e</b> sortie sur <b>D213</b>	0,18	00:00:42	23,79	00:36:47
	17. <i>(8) D213 à gauche au rond point</i> Prendre la direction <b>ouest</b> sur <b>D213</b> vers <b>Rue Beau Site</b>	2,84	00:02:57	26,64	00:39:44
	18. Prendre à <b>gauche</b> sur <b>D2089</b>	2,24	00:01:38	28,88	00:41:22
	19. Prendre à <b>droite</b> sur <b>D5</b>	1,56	00:02:30	30,43	00:43:52
	20. <i>(9) à gauche D2089 puis à droite D5 "maison du parc des volcans"</i> Prendre la direction <b>nord-est</b> sur <b>D5</b>	4,35	00:05:49	34,78	00:49:41
	21. <i>(10) D5 à gauche "beaune le chaud"</i> Prendre la direction <b>nord-est</b> sur <b>D5</b> vers <b>D778</b>	0,05	00:00:04	34,83	00:49:45
	22. Tourner à la 1re à <b>gauche</b> et continuer sur	1,20	00:02:07	36,03	00:51:52