









44.	Continuer sur <b>D80</b>	1,99	00:02:41	73,06	01:38:58
 45.	<b>(20) D80</b> Prendre la direction <b>sud</b> sur <b>D80</b> vers <b>Chemin du Moulin de la Gratade</b>	7,52	00:10:12	80,58	01:49:10
 46.	<b>(21) D80</b> Prendre la direction <b>sud-est</b> sur <b>D80</b> vers <b>D983</b>	0,05	00:00:04	80,63	01:49:14
47.	Prendre à <b>gauche</b> sur <b>D983</b>	1,62	00:03:00	82,25	01:52:14
48.	Prendre légèrement à <b>gauche</b> sur <b>D27</b>	1,65	00:02:16	83,91	01:54:30
 49.	<b>(22) D27 orcival</b> Prendre la direction <b>nord</b> sur <b>D27</b>	6,98	00:07:55	90,89	02:02:25
 50.	<b>(23) D27</b> Prendre la direction <b>nord-est</b> sur <b>D27</b> vers <b>D216</b>	1,21	00:01:17	92,10	02:03:42
51.	Continuer sur <b>D216</b>	3,77	00:04:04	95,88	02:07:46
52.	Au rond-point, prendre la <b>2e</b> sortie sur <b>D942</b>	1,54	00:01:55	97,41	02:09:41
 53.	<b>(24) Les Bramauds D942</b> Prendre la direction <b>est</b> sur <b>D942</b>	3,32	00:02:30	100,73	02:12:11
54.	Prendre à <b>gauche</b> sur <b>D52</b>	0,82	00:01:48	101,55	02:13:59
 55.	<b>(25) D52 CEYSSAT</b> Prendre la direction <b>nord-ouest</b> sur <b>D52</b>	5,04	00:07:02	106,59	02:21:01
 56.	<b>(26) Les Tavernes</b> Prendre la direction <b>nord-ouest</b> sur <b>D52</b> vers <b>D68</b>	0,12	00:00:10	106,71	02:21:11
57.	Prendre à <b>droite</b> sur <b>D68</b>	7,59	00:09:16	114,29	02:30:27
	<b>(27) D68 à gauche entrée PARKING</b> <b>puy de dôme</b>			114,29	02:30:27