





SAMEDI APRÈS MIDI jusqu'au Puy de Sancy

		KM	hh:mm:ss	++KM	++:++:++
	1. <i>(1) 47 Rue des Loutres SUPER BESSE</i> Prendre la direction nord-ouest vers D149D	0,10	00:00:14	0,10	00:00:14
	2. Prendre légèrement à droite sur D149D	0,04	00:00:30	0,14	00:00:44
	3. Tourner à droite pour rester sur D149D .	1,36	00:02:14	1,49	00:02:58
	4. Au rond-point, prendre la 2e sortie sur D149	2,18	00:02:57	3,67	00:05:55
	5. <i>(2) D149</i> Prendre la direction est sur D149	0,07	00:00:07	3,74	00:06:02
	6. Au rond-point, prendre la 3e sortie sur D978	0,39	00:01:00	4,13	00:07:02
	7. Continuer sur D149	2,92	00:03:13	7,05	00:10:15
	8. Continuer sur D978	0,09	00:00:14	7,13	00:10:29
	9. Prendre complètement à gauche sur Rue de la Tour d'Auvergne	0,15	00:00:59	7,29	00:11:28
	10. Prendre légèrement à gauche sur Chemin de Ronde	0,09	00:00:18	7,37	00:11:46
	11. Prendre à gauche sur D36	18,82	00:26:53	26,19	00:38:39
	12. <i>(3) D36 PUY DE SANCY</i> Prendre la direction nord-ouest sur D36	5,89	00:08:40	32,07	00:47:19
	13. Prendre à gauche sur D983	0,87	00:01:42	32,94	00:49:01
	14. Tourner légèrement à gauche pour rester sur D983	2,18	00:03:47	35,12	00:52:48
	15. Au rond-point, prendre la 1re sortie	0,10	00:00:17	35,22	00:53:05
	<i>(4) Pied du Sancy</i>			35,22	00:53:05