








# SAMEDI fin de journée pour les + courageux étape supplémentaire

		KM	hh:mm:ss	++KM	++:++:++
	1. <i>(1) pied du sancy</i> Prendre la direction est sur Pied du Sancy	0,07	00:00:09	0,07	00:00:09
	2. Tourner à gauche vers D983	0,03	00:00:10	0,10	00:00:19
	3. Au rond-point, prendre la 1re sortie sur D983	2,94	00:05:28	3,03	00:05:47
	4. Prendre à gauche sur D101	0,36	00:00:58	3,40	00:06:45
	5. Tourner à la 2e à gauche et continuer sur Av. René Cassin	0,39	00:00:58	3,79	00:07:43
	6. Prendre à gauche sur D645	0,15	00:00:45	3,94	00:08:28
	7. Tourner à gauche pour rester sur D645	2,66	00:03:55	6,60	00:12:23
	8. <i>(2) Les Plaines D645</i> Prendre la direction sud-ouest sur D645	4,50	00:06:11	11,10	00:18:34
	9. Prendre à droite sur D88	3,83	00:06:23	14,93	00:24:57
	10. <i>(3) 439-445 Avenue d'Angleterre D88 LA BOURBOULE</i> Prendre la direction nord-ouest sur D88 vers Av. d'Italie	0,53	00:00:43	15,45	00:25:40
	11. Prendre à gauche sur D996.	0,72	00:02:14	16,18	00:27:54
	12. Prendre à gauche sur D129	8,67	00:11:49	24,85	00:39:43
	13. <i>(4) Ferreyrolles D129</i> Prendre la direction nord-est sur D129	2,21	00:02:57	27,06	00:42:40
	14. Prendre à gauche sur D645	7,59	00:10:52	34,65	00:53:32
	15. <i>(5) D645 LE MONT DORE</i> Prendre la direction nord sur D645 vers D88	7,65	00:10:26	42,30	01:03:58
	16. Tourner à droite pour rester sur D645	0,29	00:00:57	42,59	01:04:55
	17. Prendre à gauche sur D983	0,30	00:01:07	42,89	01:06:02
	18. Prendre légèrement à droite sur Av. du Général Leclerc/D996.	3,39	00:04:24	46,28	01:10:26
	19. Tourner légèrement à droite pour continuer sur D996	3,96	00:04:42	50,24	01:15:08
	20. <i>(6) 110 D996</i> Prendre la direction est sur D996	10,32	00:12:40	60,56	01:27:48
	21. <i>(7) D996 LAC CHAMBON</i> Prendre la direction nord-est sur D996 vers Les Rives.	7,00	00:08:56	67,56	01:36:44
	22. Prendre à gauche sur Quartier de	0,02	00:00:45	67,58	01:37:29