










ÉTAPE DU VENDREDI MATIN

		KM	hh:mm:ss	++KM	++:++:++
	1. (1) 5 Route de Saint-Bonnet-de-Rochefort EBREUIL Prendre la direction nord-ouest vers D35 .	0,00	00:00:01	0,00	00:00:01
	2. Prendre à gauche sur D35	0,65	00:02:13	0,65	00:02:14
	3. Prendre à droite sur D998	0,37	00:00:48	1,03	00:03:02
	4. Prendre à gauche sur D915	0,68	00:01:16	1,70	00:04:18
	5. Tourner à gauche .	0,01	00:00:26	1,71	00:04:44
	6. (2) Route de Chouvigny Prendre la direction nord-ouest vers D915 .	0,01	00:00:01	1,72	00:04:45
	7. Prendre à gauche sur D915	6,52	00:09:14	8,24	00:13:59
	8. (3) La Roubière Prendre la direction nord sur D915 vers D16	3,21	00:04:19	11,45	00:18:18
	9. (4) Le Bourg Prendre la direction sud-ouest sur D915 vers D507	6,09	00:08:09	17,54	00:26:27
	10. Prendre à gauche sur D2144	0,37	00:01:21	17,91	00:27:48
	11. Tourner à la 1 ^{re} à droite et continuer sur D109	0,84	00:01:16	18,75	00:29:04
	12. (5) Pont de Menat Prendre la direction ouest sur D109	5,36	00:07:21	24,11	00:36:25
	13. (6) Le Bourg Prendre la direction sud sur D109 vers D505	3,49	00:05:01	27,60	00:41:26
	14. Tourner à droite pour rester sur D109	0,10	00:00:14	27,70	00:41:40
	15. Tourner à la 1 ^{re} à gauche et rester sur D109	0,23	00:00:42	27,94	00:42:22
	16. (7) Le Coin Prendre la direction sud sur D109 vers D227A	2,15	00:02:53	30,09	00:45:15
	17. Continuer sur D231	0,99	00:01:19	31,07	00:46:34
	18. Prendre à gauche sur La Mongie/D227 .	4,98	00:06:32	36,05	00:53:06
	19. (8) D227 Prendre la direction sud-est sur D227	2,11	00:02:02	38,16	00:55:08
	20. Prendre à droite sur D61	2,74	00:03:54	40,90	00:59:02
	21. (9) D61 Prendre la direction sud-ouest sur D61	0,25	00:00:20	41,16	00:59:22